Кадастровый инженер Войтович Станислав Валерьевич
Индивидуальный предприниматель

302025 РФ, г. Орел, ул. Санаторная, д. 11
Свидетельство: Серия 57 № 001077910, от 22.11.2012г.
Квалификационный аттестат кадастрового инженера №57-12-126 от 12.11.2012г.

тел.: 8-953-620-66-99
E-mail: vsv141282@yandex.ru

Заказчик: ООО «Газпром трансгаз Москва».

ПРОЕКТ ПЛАНИРОВКИ И ПРОЕКТ МЕЖЕВАНИЯ ТЕРРИТОРИИ ЛИНЕЙНОГО ОБЪЕКТА

«Строительство подъездной дороги к объекту «База АТХ КС Долгое» в Козьма-Демьяновском сельском поселении Должанского района Орловской области».

Выполнил: С. В. Войтович

2019

Взам. Инв. №
Подп. и дата
Инв. № подл.

СОСТАВ ПРОЕКТА

Том 1 Проект планировки территории. Основная часть.

Часть 1. Пояснительная записка
Часть 2. Графическая часть к проекту планировки территории.
Опорный план
Разбивочный чертеж красных линий
Зоны планируемого размещения линейного объекта

Том 2 Материалы по обоснованию проекта планировки территории для линейного объекта.

Часть 1. Пояснительная записка
Часть 2. Графическая часть к обоснованию проекта планировки территории
Схема расположения элементов планировочной структуры
Схема границ зон с особыми условиями использования территории

Том.3 Проект межевания территории.

Часть 1. Пояснительная записка
Часть 2. Графическая часть к проекту межевания территории
Чертеж проекта межевания территории

Приложения.

Проект планировки и проект межевания территории на: «Строительство подъездной дороги к объекту «База АТХ КС Долгое» в Козьма-Демьяновском сельском поселении Должанского района Орловской области» состоит из текстовой и графической частей.

Графические приложения:

№ п/п	Наименование чертежа	Масштаб чертежа	Гриф секретности	Кол-во листов
Основная часть				
	Опорный план	1:500	ОП	1
	Разбивочный чертеж красных линий	1:500	ОП	1
	Зоны планируемого размещения линейного объекта	1:500	ОП	1
Материалы по обоснованию				
	Схема расположения элементов планировочной структуры	б/м	ОП	1
	Схема границ зон с особыми условиями использования территории	1:500	ОП	1
Проект межевания				
	Чертеж проекта межевания территории	1:500	ОП	1

б/м - без масштаба, ОП - открытого пользования.

Оглавление

ПРОЕКТ ПЛАНИРОВКИ И ПРОЕКТ МЕЖЕВАНИЯ ТЕРРИТОРИИ
Том 1. Проект планировки территории. Основная часть..... 5
1.1 Введение 6
1.2 Исходно - разрешительная документация 6
1.3 Сведения о линейном объекте и его краткая характеристика 7
1.3.1 Размещение территории проектирования в планировочной структуре района 7
1.3.2 Природно-климатические условия 7
1.4 Сведения о соответствии разработанной документации требованиям законодательства о градостроительной деятельности 9
1.5.Основные технико-экономические показатели проекта планировки 10
Графическая часть к проекту планировки территории: 12
Опорный план 13
Разбивочный чертеж красных линий 14
Зоны планируемого размещения линейного объекта 15

Том 2. Материалы по обоснованию проекта планировки территории для линейного объекта...16
2.1 Обоснование положений по размещению линейного объекта 17
2.2 Обоснование параметров линейного объекта 17
2.3 Обоснование размещения линейного объекта с учетом условий использования территории и перечнем мероприятий необходимых для реализации предполагаемых проектных предложений 18
2.4 Обоснование границ зоны планируемого размещения линейного объекта 18
2.5 Сведения о категории земель, на которых будет располагаться линейный объект: 19
2.6 Сведения о зонах с особыми условиями использования территории 19
2.7 Защита территории от чрезвычайных ситуаций природного и техногенного характера, проведение мероприятий по гражданской обороне и пожарной безопасности 19
2.8 Обоснование предложений для внесений изменений и дополнений в документы территориального планирования и градостроительного зонирования 20
Графическая часть к обоснованию проекта планировки территории 21
Схема расположения элементов планировочной структуры 22
Схема зон с особыми условиями использования территории 23

Том 3. Проект межевания территории 24
3.1 Общее положение 25
3.2. Формирование земельных участков линейного объекта 27
3.3 Объекты культурного наследия 28
Графическая часть к проекту межевания территории 29
Чертеж проекта межевания территории 30
Приложение 31

Том 1
Проект планировки территории.
Основная часть.

1.1 ВВЕДЕНИЕ

Цель работы - разработка проекта планировки линейного объекта «Строительство подъездной дороги к объекту «База АТХ КС Долгое» в Козьма-Демьяновском сельском поселении Должанского района Орловской области».

Задача проекта - строительство подъездной дороги к объекту «База АТХ КС Долгое» в Козьма-Демьяновском сельском поселении Должанского района Орловской области».

«Строительство подъездной дороги к объекту «База АТХ КС Долгое» в Козьма-Демьяновском сельском поселении Должанского района Орловской области» разрабатывается на основании Решения Управления градостроительства, архитектуры и землеустройства Орловской области о подготовке документации по планировке территории от 26.08.2019 № 01-21/73, заказчиком документации по планировке территории линейного объекта является ООО «Газпром трансгаз Москва».

Проект планировки разработан ИП Войтович С. В. в соответствии с требованиями ст.41, 42 Градостроительного кодекса РФ. Проект планировки территории линейного объекта разработан в двух томах:

- Том 1. Основная часть;
- Том 2. Материалы по обоснованию проекта.

1.2 ИСХОДНО-РАЗРЕШИТЕЛЬНАЯ ДОКУМЕНТАЦИЯ

Состав исходно-разрешительной документации, используемый для разработки проекта планировки территории линейного объекта:

- Данные о собственности:

- сведения кадастровых планов территорий, полученные из филиала федерального государственного бюджетного учреждения «Федеральная кадастровая палата Росреестра» по Орловской области.

- Утвержденная градостроительная документация:

- Генеральный план Козьма-Демьяновского сельского поселения Должанского района Орловской облости, утвержденный решением Козьма-Демьяновского сельского Совета народных депутатов от 28.06.2013 г. №54;
- Правила землепользования и застройки Козьма-Демьяновского сельского поселения Должанского района Орловской облости, утвержденные решением Козьма-Демьяновского сельского Совета народных депутатов от 16.10.2012 г. №38;

- Топографическая основа М 1:500.

1.3 СВЕДЕНИЯ О ЛИНЕЙНОМ ОБЪЕКТЕ И ЕГО КРАТКАЯ ХАРАКТЕРИСТИКА

1.3.1 Размещение территории проектирования в планировочной структуре района

Проект планировки выполняется для «Строительства подъездной дороги к объекту «База АТХ КС Долгое» в Козьма-Демьяновском сельском поселении Должанского района Орловской области».

Принадлежность линейного объекта – подъездная автомобильная дорога.

Характеристика трассы линейного объекта - объект расположен в Козьма-Демьяновском сельском поселении Должанского района Орловской области.

Данным проектом предусматривается строительство:

- подъездной дороги протяжённостью 68 м (ориентировочно), с постоянной полосой отвода 2 153 кв.м.

Техническая характеристика проектируемого объекта

- класс автомобильной дороги	-	проезд
- категория автомобильной дороги	-	IV
- протяженность участка, км	-	68 м (ориентировочно)
- число полос движения, шт.	-	2
- ширина полосы движения, м	-	3,5
- тротуар, м	-	1,5
- ширина обочины, м		0,5
- ширина земляного полотна, м		12,8
- максимальный продольный уклон		30 %
- тип дорожной одежды		Капитальный
- вид покрытия		Асфальтобетонное
Искусственные сооружения, шт:		Определяется проектом

1.3.2 Природно-климатические условия

В соответствии со схемой климатического районирования для строительства, территория изысканий расположена в строительно-климатической зоне -II, климатический подрайон — IIв.

Климатическая характеристика района.

Согласно СП 34.13330-2012 рассматриваемая территория относится к III дорожно-климатической зоне.

Климат Орловской области умеренно - континентальный. Формируется под влиянием атлантических и континентальных воздушных масс.

Климатический район - II, климатический подрайон — IIв.

Согласно СП 131.13330.2012, характеризуется следующими основными показателями:

- средняя годовая температура воздуха - плюс 5,7 °С
- абсолютная минимальная - минус 39 °С
- абсолютная максимальная - плюс 40 °С;
- количество осадков за апрель-октябрь, мм - 415;
- количество осадков за ноябрь-март, мм - 178;
- наибольшая декадная высота снежного покрова 5% обеспеченности - 59-79 см.
- средняя высота снежного покрова - 25-35 см.

По количеству осадков зона относится к зоне достаточного увлажнения.

Среднее годовое количество осадков составляет 600-650 мм., из них 60-65% приходится на теплый период года, остальные на холодный период.

Согласно СП 20.13330.2011 прил III, карта 1 снеговой район -III.

Среднегодовая скорость ветра 0-4,0 м/сек.

Наибольшая среднемесячная скорость ветра отмечается в январе.

Продолжительность безморозного периода 220 суток.

Преобладающее направление ветра:

за декабрь – февраль - Ю;

за июнь – август - С.

Максимальная средняя скорость ветра по румбам за январь, м/сек.- 4,7;

Минимальная средняя скорость ветра по румбам за июль, м/сек. - 4,0.

Наибольшая среднемесячная скорость отмечается в январе.

Среднемесячные и среднегодовые значения температура воздуха °С месяц

месяц	I	II	III	IV	V	VI	VII	VIII	IX	X	XI	XII	год
среднее	-7,8	-7,3	-1,9	6,9	13,9	17,2	18,7	17,6	11,9	5,7	-0,6	-5,4	5,7

Согласно общему сейсмическому районированию территории Российской Федерации ОСР-97, исследуемая территория находится в пятибалльной зоне интенсивности при степени сейсмичной опасности 10%.

Согласно СП 14.13330.2011 (прил. Б) г. Орел и города Орловской области не входят в список населенных пунктов РФ, расположенных в сейсмичных районах.

1.4 СВЕДЕНИЯ О СООТВЕТСТВИИ РАЗРАБОТАННОЙ ДОКУМЕНТАЦИИ ТРЕБОВАНИЯМ ЗАКОНОДАТЕЛЬСТВА О ГРАДОСТРОИТЕЛЬНОЙ ДЕЯТЕЛЬНОСТИ.

Проект планировки территории линейного объекта выполнен в соответствии с:

- 1. Градостроительный кодекс РФ;
- 2. Земельный кодекс РФ;
- 3. Федеральный закон от 27.12.2002 № 184-ФЗ «О техническом регулировании»;
- 4. Градостроительный кодекс Орловской области, утвержденный решением областного Совета народных депутатов от 16.05.2007г. № 674-ОЗ (с изменениями и дополнениями);
- 5. Генеральный план Козьма-Демьяновского сельского поселения Должанского района Орловской облости, утвержденный решением Козьма-Демьяновского сельского Совета народных депутатов от 28.06.2013 г. №54 (с изменениями и дополнениями);
- 6. Правила землепользования и застройки Козьма-Демьяновского сельского поселения Должанского района Орловской облости, утвержденные решением Козьма-Демьяновского сельского Совета народных депутатов от 16.10.2012 г. №38 (с изменениями и дополнениями);
- 7. Постановление Правительства Орловской области от 01 августа 2011 № 250 (ред. От 03.09.2012) «Об утверждении региональных нормативов градостроительного проектирования Орловской области»;
- 8. Федеральный закон от 06.10.2003 г. № 131-ФЗ «Об общих принципах организации местного самоуправления в Российской Федерации»;
- 9. Федеральный закон от 10.01.2002г. № 7-ФЗ «Об охране окружающей среды»;
- 10. Федеральный закон от 25.06.2002 № 73-ФЗ «Об объектах культурного наследия (памятниках истории и культуры) народов Российской Федерации;
- 11. Приказ Минстроя России от 25.04.2017г. № 742/пр «О Порядке установления и отображения красных линий, обозначающих границы территорий, занятых линейными объектами и (или) предназначенных для размещения линейных объектов»;
- 12. Постановление Госстроя РФ от 06.04.1998г. № 18-30 «РДС 30-201-98. Система нормативных документов в строительстве. Руководящий документ системы. Инструкция о порядке проектирования и установления красных линий в городах и других поселениях

Российской Федерации»;

- 13. Закон Орловской области от 10.11.2014г. № 1686-ОЗ «О перераспределении полномочий между органами местного самоуправления муниципальных образований Орловской области и органами государственной власти Орловской области».

- 14. СП 42.13330.2016 Градостроительство. Планировка и застройка городских и сельских поселений. Актуализированная редакция СНиП 2.07.01-89*

- 15. Федеральный закон "Об автомобильных дорогах и о дорожной деятельности в Российской Федерации и о внесении изменений в отдельные законодательные акты Российской Федерации" от 08.11.2007 N 257-ФЗ

1.5 ОСНОВНЫЕ ТЕХНИКО-ЭКОНОМИЧЕСКИЕ ПОКАЗАТЕЛИ ПРОЕКТА ПЛАНИРОВКИ.

№ п/п	Наименование показателей	Примечание
1.	Основание разработки проекта планировки территории линейного объекта	Решение Управления градостроительства, архитектуры и землеустройства Орловской области о подготовке документации по планировке территории от 26.08.2019
2	Категория линейного объекта	Проезд
3	Вид работ	Разработка проекта планировки
4	Краткое описание транспортно-планировочного решения	Строительство дорожного полотна, системы поверхностного водоотвода, обустройство дороги.
5	Планировочные показатели линейного объекта	
5.1	«Строительство подъездной дороги к объекту «База АТХ КС Долгое» в Козьма-Демьяновском сельском поселении Должанского района Орловской области»	
5.1.1	Протяженность дороги	68 м (ориентировочно)
5.1.2	Количество полос движения	Двухполосное движение
5.1.3	Пропускная способность	до 150 маш/сут
5.1.4	Площадь земельных участков	ИТОГО по земельным участкам: 2 153 кв. м 57:24:0040301:ЗУ1= 2 153 кв. м
5.1.5	Вид разрешённого использования образованных земельных участков	Вид разрешенного использования по классификатору: Транспорт (код 7.0)
5.1.6	Ширина полосы движения, м	3,5
5.1.7	Ширина земляного полотна, м	12,8
5.1.8	Ширина обочины, м	0,5

5.1.9	Пешеходные переходы	Не предусматриваются
5.1.10	Тип дорожной одежды	Капитальный
5.1.11	Вид покрытия	Асфальтобетон
5.1.12	Тротуар, м	1,5
5.1.13	Разделение транспортных потоков по направлениям	Не предусматривается
5.1.14	Полосы безопасности	Не предусматривается
5.1.15	Движение наземного общественного транспорта	Не предусматривается
5.1.16	Привязка к существующей транспортной сети	Примыкания общего пользования запроектированы.
6.	Изменение зоны планируемого развития линейного объекта	Установлены новые красные линии
7.	Установление технических зон подземных коммуникаций	Не предусматривается
8.	Изъятие земельных участков	Не предусматривается
9.	Продолжительность строительства	3 месяца (ориентировочно)

Примечание: Формирование красных линий предусматривается. Красные линии установлены по полосе отвода. Установленные красные линии показаны на чертеже «Разбивочный чертеж красных линий» в проекте планировки территории.

Графическая часть
к проекту планировки территории.

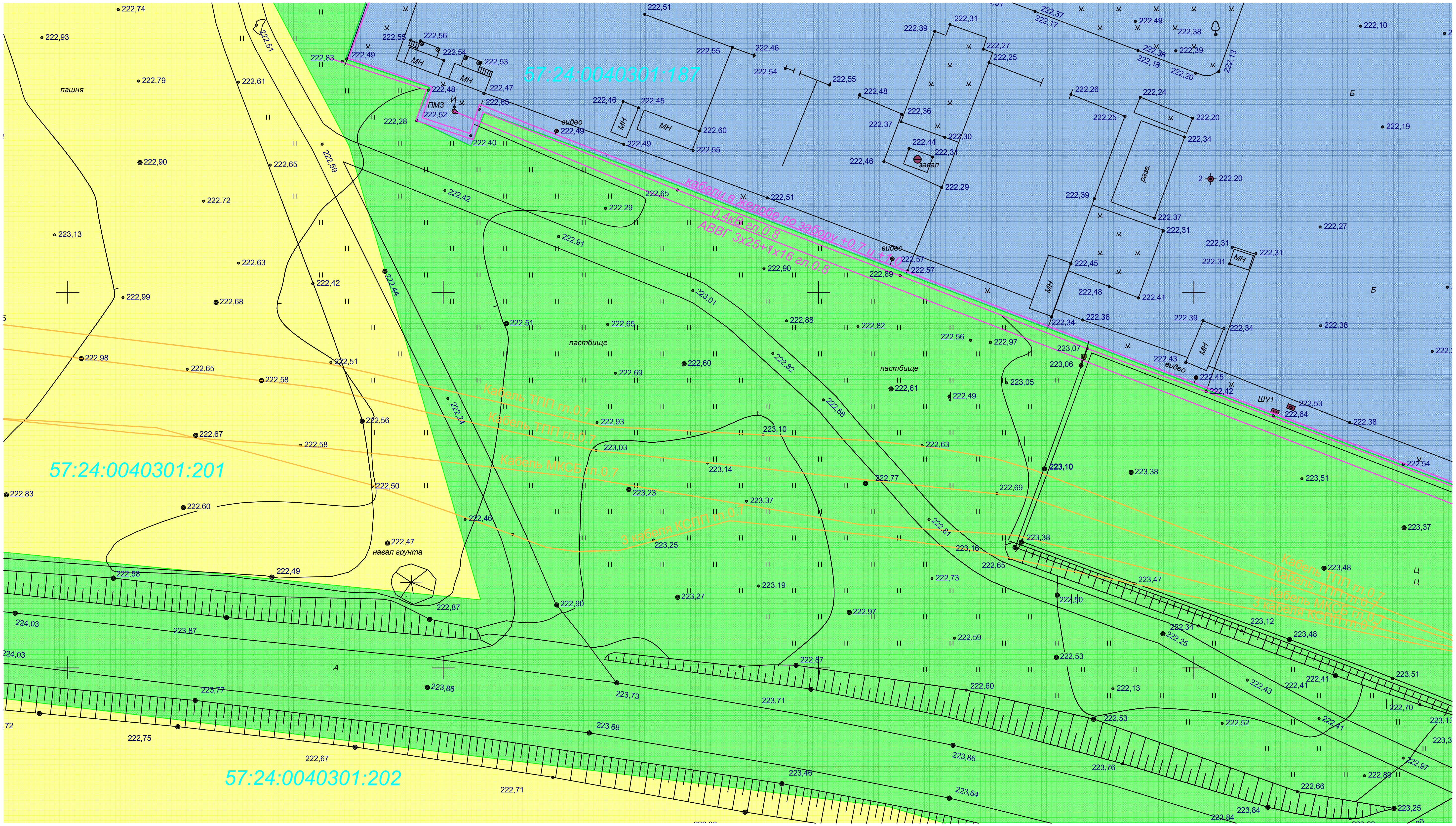

Условные обозначения

— Земли сельскохозяйственного назначения

— Неразграниченные земли

— Земли промышленности, транспорта, связи, радиовещания, телевидения, информатики, земли для обеспечения космической деятельности, земли обороны, безопасности и земли иного специального назначения

— ЛЭП 0.4 кВ

— Кабель связи

						Год выпуска 2019			1:500
						«Строительство подъездной дороги к объекту «База АТХ КС Долгое» в Козьма-Демьяновском сельском поселении Должанского района Орловской области».			
Изм.	Кол.уч.	Лист	№ док	Подпись	Дата				
						Проект планировки территории	Стадия	Лист	Листов
Проверил		Войтович С. В.					ППТ	13	30
Разработал		Войтович С. В.				Опорный план	ИП Войтович С. В.		

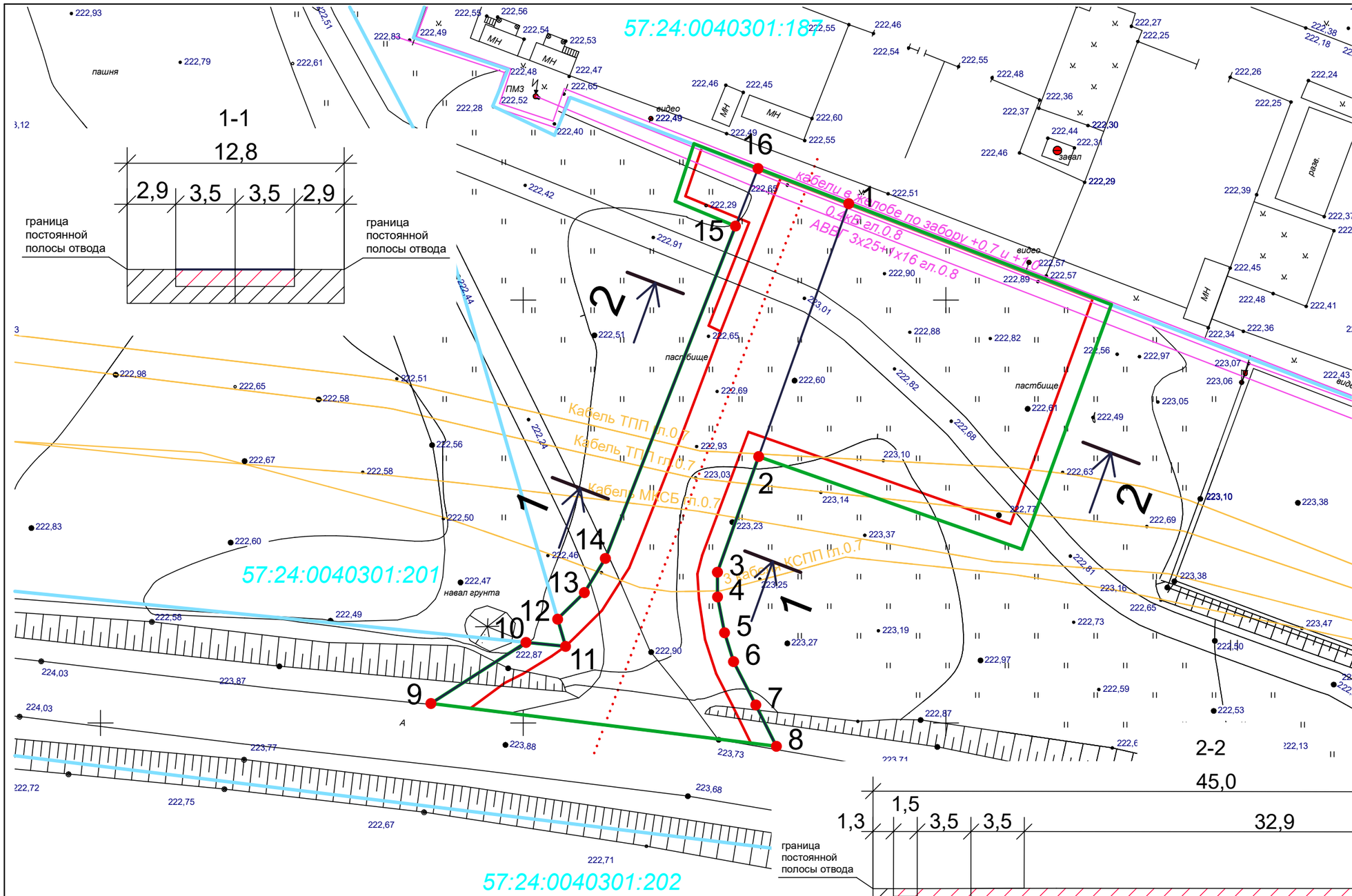

№	x	y
1	256811,05	2186788,14
2	256781,16	2186777,52
3	256767,50	2186772,67
4	256764,60	2186772,72
5	256760,35	2186773,55
6	256756,90	2186774,61
7	256751,90	2186777,22
8	256746,84	2186779,66
9	256751,96	2186738,75
10	256759,20	2186750,04
11	256758,74	2186754,69
12	256761,90	2186753,78
13	256765,04	2186757,01
14	256769,12	2186759,48
15	256808,46	2186774,84
16	256815,17	2186777,44

Условные обозначения

- Граница проектируемой территории соответствует границе постоянной полосы отвода
- Зона размещения линейного объекта
- Устанавливаемая красная линия
- 1 — Поворотная точка красной линии / номер точки
- Ось автомобильной дороги
- Граница автомобильной дороги, разворотной площадки, тротуара
- ЛЭП 0.4 кВ
- Кабель связи
- Границы земельных участков

Изм.	Кол.уч.	Лист	№ док	Подпись	Дата
Проверил		Войтович С. В.			
Разработал		Войтович С. В.			

Год выпуска 2019 — 1:500

«Строительство подъездной дороги к объекту «База АТХ КС Долгое» в Козьма-Демьяновском сельском поселении Должанского района Орловской области».

Проект планировки территории	Стадия	Лист	Листов
	ППТ	14	30
Разбивочный чертеж красных линий	ИП Войтович С. В.		

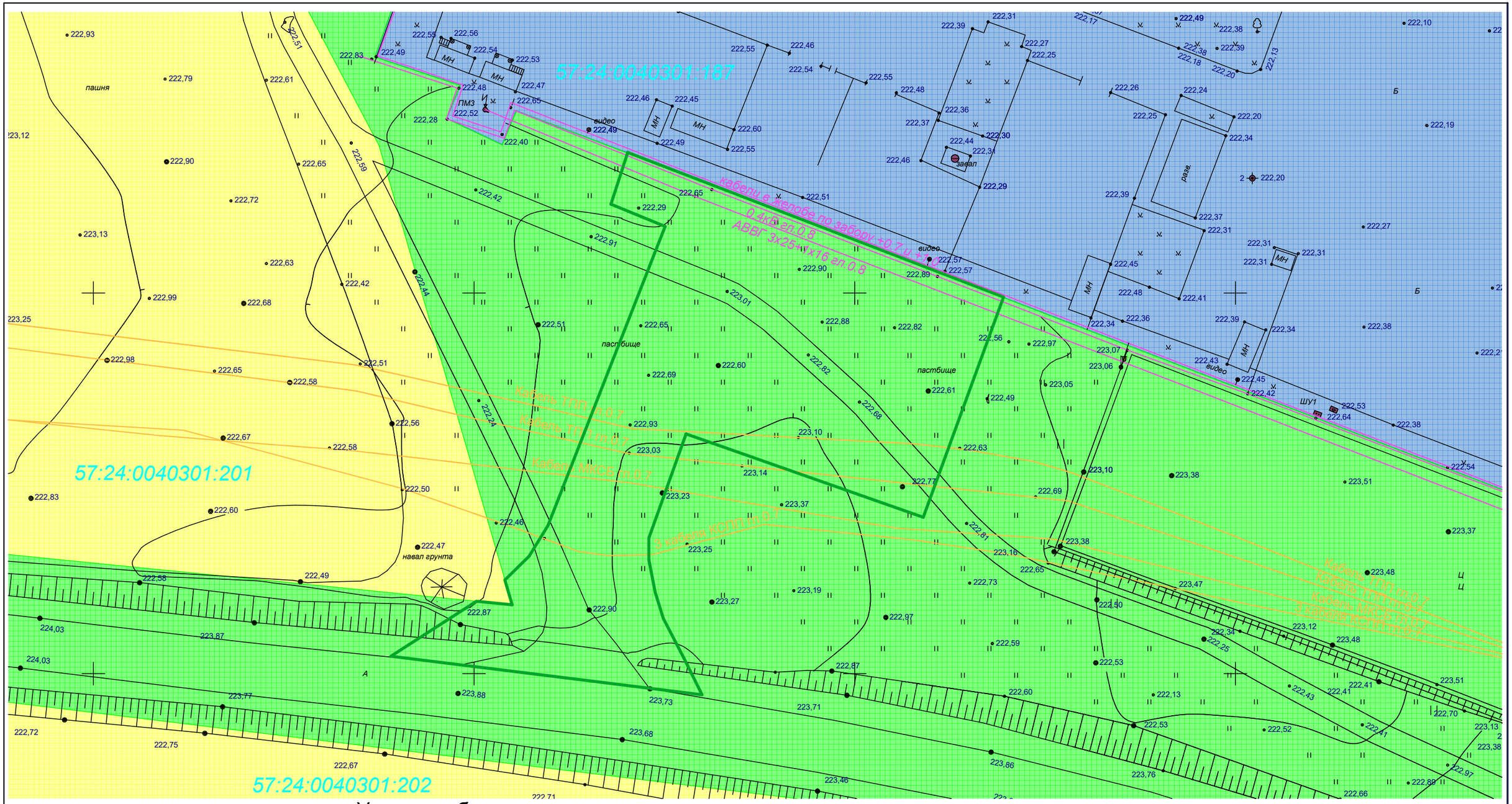

Условные обозначения

- Граница проектируемой территории соответствует границе постоянной полосы отвода
- Земли сельскохозяйственного назначения
- Земли промышленности, транспорта, связи, радиовещания, телевидения, информатики, земли для обеспечения космической деятельности, земли обороны, безопасности и земли иного специального назначения
- Постоянная полоса отвода
- Неразграниченные земли
- ЛЭП 0.4 кВ
- Кабель связи

Изм.	Кол.уч.	Лист	№ док	Подпись	Дата
Проверил		Войтович С. В.			
Разработал		Войтович С. В.			

Год выпуска 2019 — 1:500

«Строительство подъездной дороги к объекту «База АТХ КС Долгое» в Козьма-Демьяновском сельском поселении Должанского района Орловской области».

Проект планировки территории	Стадия	Лист	Листов
	ППТ	15	30
Зоны планируемого размещения линейного объекта	ИП Войтович С. В.		

Том 2

Материалы по обоснованию проекта планировки территории для линейного объекта

2.1 ОБОСНОВАНИЕ ПОЛОЖЕНИЙ ПО РАЗМЕЩЕНИЮ ЛИНЕЙНОГО ОБЪЕКТА

Проект планировки территории разрабатывается для «Строительства подъездной дороги к объекту «База АТХ КС Долгое» в Козьма-Демьяновском сельском поселении Должанского района Орловской области» с целью реализации инвестиционной программы ООО «Газпром трансгаз Москва».

Планировка территории необходима для создания и упорядочения условий и установления границ земельных участков, предназначенных для размещения линейного объекта.

Трасса подъездной дороги согласована с правообладателем автомобильной дороги межмуниципального значения Долгое-Рогатик на км 1+150 (слева) в Должанском районе Орловской области:

- согласование №167 от 09.10.2019 г. Казёное учреждение Орловской области «Орловский государственный заказчик» (КУ ОО «Орелгосзаказчик»)

2.2 ОБОСНОВАНИЕ ПАРАМЕТРОВ ЛИНЕЙНОГО ОБЪЕКТА.

Назначение автомобильной дороги определено согласно Федерального Закона №257- ФЗ от 08.11.2007г. «Об автомобильных дорогах и о дорожной деятельности в Российской Федерации» как объект транспортной инфраструктуры, предназначенный для движения транспортных средств, и включающий в себя земельные участки в границах полосы отвода автомобильной дороги и расположенные на них или под ними конструктивные элементы (дорожное полотно, дорожное покрытие и подобные элементы) и дорожные сооружения, являющиеся ее технологической частью, - защитные дорожные сооружения, искусственные дорожные сооружения, производственные объекты, элементы обустройства автомобильных дорог. Общая протяженность линейного объекта ориентировочно составляет 0,07 км (68 м).

Сообщение общественного транспорта на проектируемой автомобильной дороге не предусматривается.

Автодорога проходит по землям Козьма-Демьяновского сельского поселении Должанского района Орловской области, на автодороге нет зданий, строений и сооружений, обеспечивающих её функционирование.

При строительстве автомобильной дороги размещение строительных механизмов, хранение отвала и резерва грунта, в том числе растительного будет располагаться в полосе отвода автодороги.

При разработке документации по планировке территории линейного объекта, планируемого к размещению согласно СП 34.13330.2012 были приняты следующие параметры автомобильной дороги

Категория	IV
Строительная длина, м	68
Число полос движения	2
Тип дорожной одежды	Капитальный
Вид покрытия	Асфальтобетонное
Ширина земляного полотна, м	12,8
Ширина полосы движения, м	3,5
Ширина разделительной полосы, м	-
Ширина обочины, м	2,0
Ширина краевой полосы у обочины, м	0,5
Транспортные развязки, шт.	-
Искусственные сооружения, шт:	по проекту
Съезды, шт.	по проекту

2.3 ОБОСНОВАНИЕ РАЗМЕЩЕНИЯ ЛИНЕЙНОГО ОБЪЕКТА С УЧЕТОМ УСЛОВИЙ ИСПОЛЬЗОВАНИЯ ТЕРРИТОРИИ И ПЕРЕЧНЕМ МЕРОПРИЯТИЙ НЕОБХОДИМЫХ ДЛЯ РЕАЛИЗАЦИИ ПРЕДПОЛАГАЕМЫХ ПРОЕКТНЫХ ПРЕДЛОЖЕНИЙ.

Ширина проезжей части принята, в соответствии с СП 34.13330.2012 – 7,0 м.

Для обеспечения водоотвода с проезжей части в пониженные места устраиваются кюветы.

Размещение линейного объекта на территории строительства автодороги не требует установление зон с особыми условиями использования территории и на размещение данного объекта такие зоны влияния не оказывают.

2.4 ОБОСНОВАНИЕ ГРАНИЦ ЗОНЫ ПЛАНИРУЕМОГО РАЗМЕЩЕНИЯ ЛИНЕЙНОГО ОБЪЕКТА.

Проектом предусматривается формирование земельных участков под: «Строительство подъездной дороги к объекту «База АТХ КС Долгое» в Козьма-Демьяновском сельском поселении Должанского района Орловской области». Объекты самовольного размещения отсутствуют.

Территория в границах проектирования расположена в кадастровом квартале: 57:24:0040301, границы которого в свою очередь установлены в соответствии с кадастровым делением.

Проектируемые земельные участки под постоянную полосу отвода:

N п/п	Кадастровый номер	Площадь земельного участка, кв.м	Населенный пункт	Категория земель	Вид разрешенного использования
1	2	3	4	5	6
1	57:24:0040301:ЗУ1	2 153	Российская Федерация, Орловская область, р-н Должанский, с/п Козьма-Демьяновское	земли сельскохозяйственного назначения	по классификатору: Транспорт (код 7.0)
ИТОГО по земельным участкам:		**2 153**			

2.5 СВЕДЕНИЯ О КАТЕГОРИИ ЗЕМЕЛЬ, НА КОТОРЫХ БУДЕТ РАСПОЛАГАТЬСЯ ЛИНЕЙНЫЙ ОБЪЕКТ:

- земли сельскохозяйственного назначения

2.6 СВЕДЕНИЯ О ЗОНАХ С ОСОБЫМИ УСЛОВИЯМИ ИСПОЛЬЗОВАНИЯ ТЕРРИТОРИИ.

На территории участка «Строительство подъездной дороги к объекту «База АТХ КС Долгое» в Козьма-Демьяновском сельском поселении Должанского района Орловской области» объекты культурного наследия, включенные в единый государственный реестр объектов культурного наследия (памятников истории и культуры) народов Российской Федерации, и выявленные объекты культурного наследия отсутствуют.

2.7 ЗАЩИТА ТЕРРИТОРИИ ОТ ЧРЕЗВЫЧАЙНЫХ СИТУАЦИЙ ПРИРОДНОГО И ТЕХНОГЕННОГО ХАРАКТЕРА, ПРОВЕДЕНИЕ МЕРОПРИЯТИЙ ПО ГРАЖДАНСКОЙ ОБОРОНЕ И ПОЖАРНОЙ БЕЗОПАСНОСТИ.

Чрезвычайная ситуация (ЧС) - обстановка на определенной территории, сложившаяся в результате аварии, опасного природного явления, катастрофы. Стихийного или иного бедствия, которые могут повлечь или повлекли за собой человеческие жертвы, ущерб здоровью людей или окружающей природной среде. Значительные материальные потери и нарушение условий жизнедеятельности людей.

Предупреждение чрезвычайных ситуаций - комплекс мероприятий, проводимых заблаговременно и направленных на максимально возможное уменьшение риска возникновения чрезвычайных ситуаций, а также на сохранение здоровья людей, снижение размеров ущерба окружающей среде и материальных потерь в случае их возникновения (Закон РФ «О защите населения и территорий от чрезвычайных ситуаций природного и техногенного характера»).

В соответствии с Федеральным Законом Российской Федерации от 22.07.2008 г. № 123-ФЗ «Технический регламент о требованиях пожарной безопасности» и сформировавшейся нормативно-правовой базой в этой области, в частности,

ГОСТ 12.1.004-91* ССБТ «Пожарная безопасность. Общие требования», пожарная безопасность объекта обеспечивается системами предотвращения пожара и противопожарной защиты, в том числе организационно-техническими мероприятиями.

Указанные системы направлены на предотвращение воздействия на людей опасных факторов пожара, в том числе вторичных проявлений, на требуемом уровне.

Размещение автозаправочной станции (АЗС) проектом не предусмотрено.

Согласно СП 31.13330.2012 для автомобильных дорог наружное противопожарное водоснабжение не требуется.

Согласно постановлению Правительства Российской Федерации от 3 октября 1998 г. №1149 «О порядке отнесения территорий к группам по гражданской обороне» проектируемый объект располагается на территории, отнесенной к загородной зоне.

Автомобильная дорога располагается на территории, не отнесенной к группам по гражданской обороне.

2.8 ОБОСНОВАНИЕ ПРЕДЛОЖЕНИЙ ДЛЯ ВНЕСЕНИЙ ИЗМЕНЕНИЙ И ДОПОЛНЕНИЙ В ДОКУМЕНТЫ ТЕРРИТОРИАЛЬНОГО ПЛАНИРОВАНИЯ И ГРАДОСТРОИТЕЛЬНОГО ЗОНИРОВАНИЯ.

Проект планировки территории разработан в соответствии с документами территориального планирования Козьма-Демьяновскго сельского поселения Должанского района Орловской области. Внесение изменений не требуется

Основные планировочные решения приняты с привязкой к топографической съемке М 1:500 и с учетом данных государственного кадастра недвижимости.

Определена основная планировочная структура и функциональное зонирование планируемой территории в увязке с прилегающими территориями

Графическая часть к обоснованию проекта планировки территории

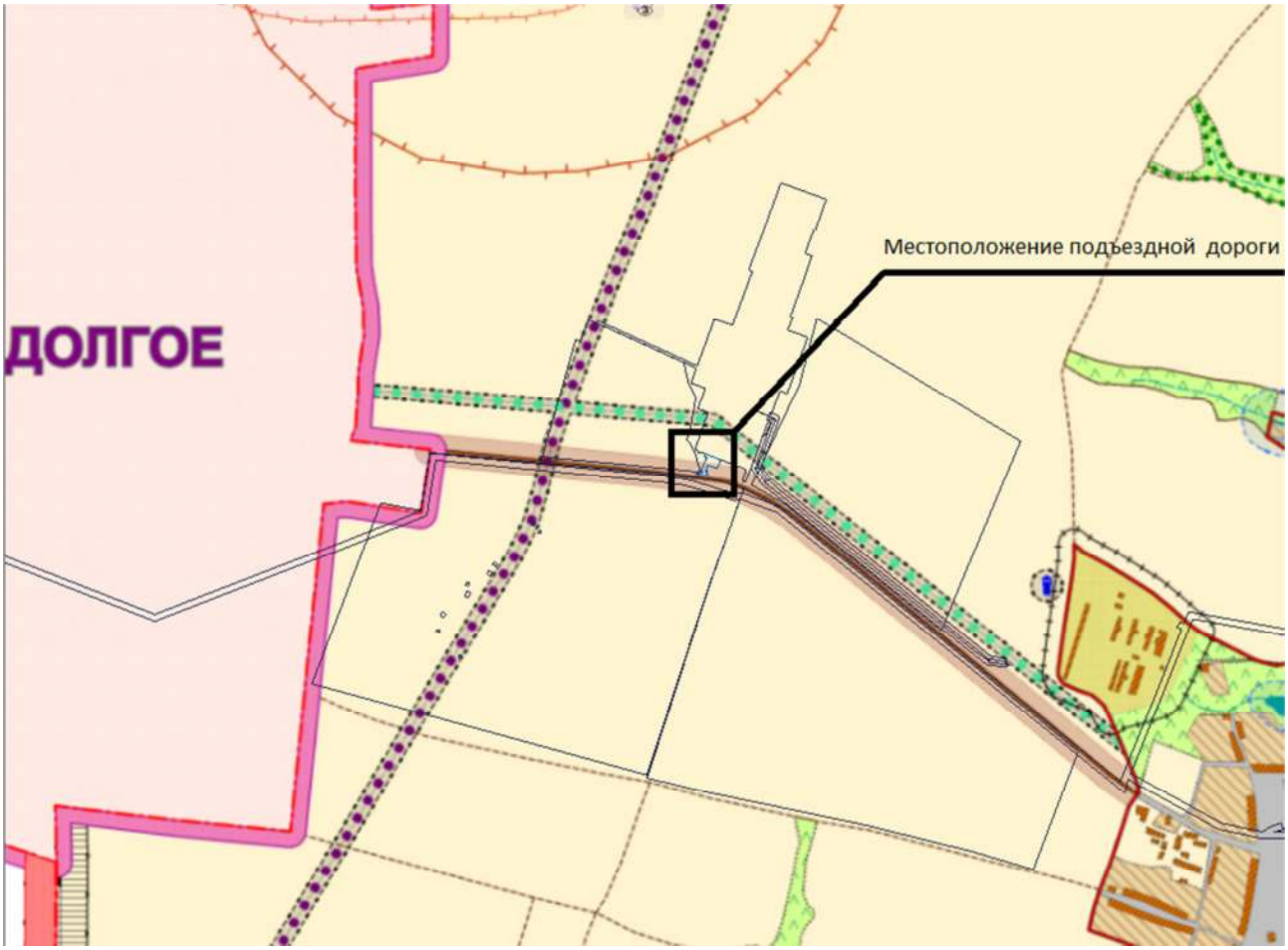

						Год выпуска 2019		1:500
Изм.	Кол.уч.	Лист	№док.	Подпись	Дата	«Строительство подъездной дороги к объекту «База АТХ КС Долгое» в Козьма-Демьяновском сельском поселении Долганского района Орловской области».		
						Проект планировки территории	Стадия	Лист	Листов
Проверил		Войтович С. В.					ППТ	22	30
Разработал		Войтович С. В.				Схема расположения элементов планировочной структуры	ИП Войтович С. В.		

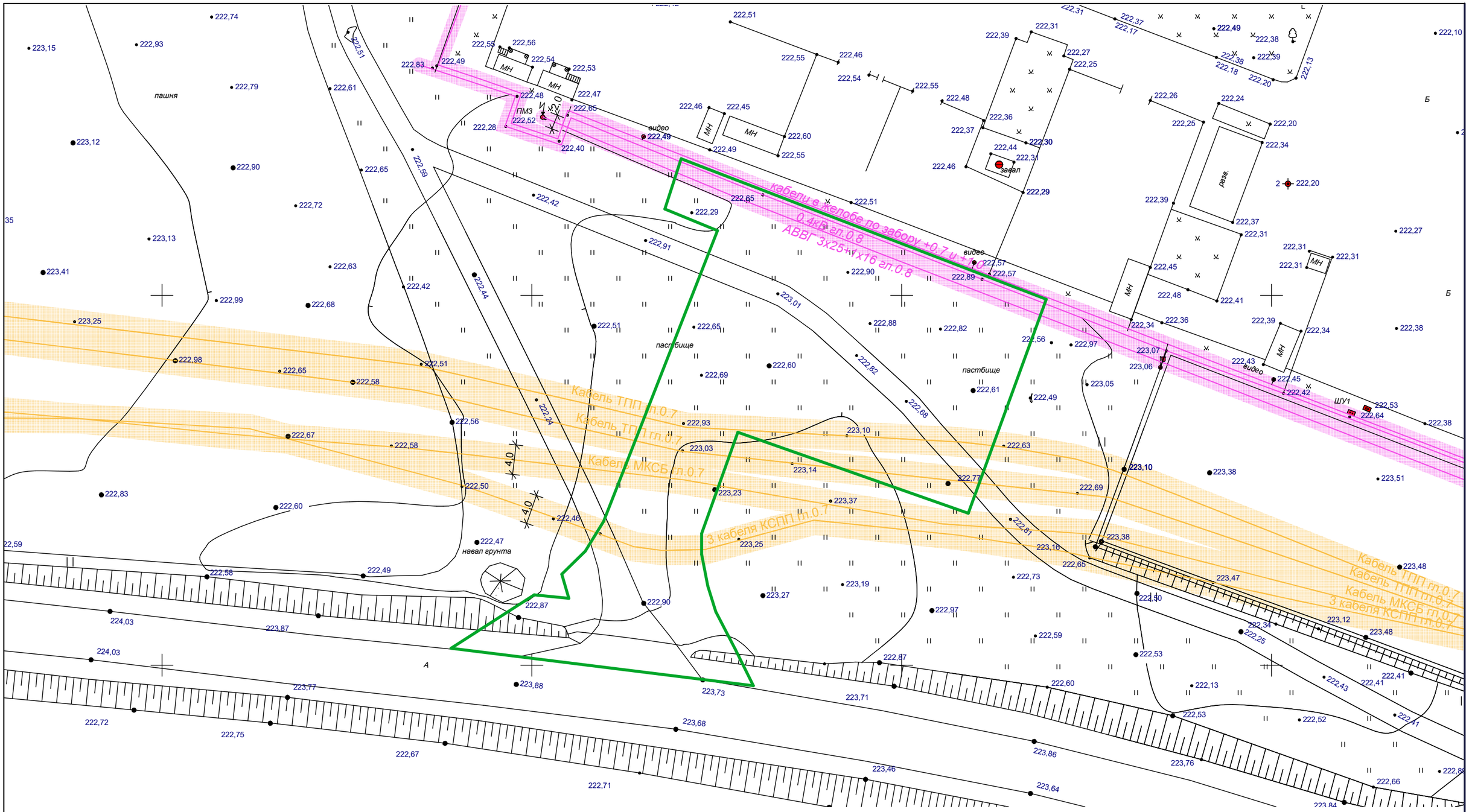

Условные обозначения

- Граница проектируемой территории соответствует границе постоянной полосы отвода
- Постоянная полоса отвода
- охранная зона сети электроснабжения
- охранная зона сети связи
- ЛЭП 0.4 кВ
- кабель связи

Изм.	Кол.уч.	Лист	№ док	Подпись	Дата
Проверил		Войтович С. В.			
Разработал		Войтович С. В.			

Год выпуска 2019 — 1:500

«Строительство подъездной дороги к объекту «База АТХ КС Долгое» в Козьма-Демьяновском сельском поселении Должанского района Орловской области».

Проект планировки территории	Стадия	Лист	Листов
	ППТ	23	30
Схема границ зон с особыми условиями использования территории	ИП Войтович С. В.		

Том 3
Проект межевания территории

3.1 ОБЩИЕ ПОЛОЖЕНИЯ

«Строительство подъездной дороги к объекту «База АТХ КС Долгое» в Козьма-Демьяновском сельском поселении Должанского района Орловской области» разрабатывается на основании решения Управления градостроительства, архитектуры и землеустройства Орловской области о подготовке документации по планировке территории от 26.08.2019 № 01-21/73,

Проект межевания выполнен в соответствии с действующим федеральным, региональным и местным законодательством и на основании ст.41, ст.43 Градостроительного кодекса РФ.

Местоположение земельного участка: Российская Федерация, Орловская область, Должанский район Козьма-Демьяновское сельское поселение.

Проект межевания территории был выполнен в составе проекта планировки на данный объект и на основании:

- Генерального плана Козьма-Демьяновского сельского поселения Должанского района Орловской облости, утвержденного решением Козьма-Демьяновского сельского Совета народных депутатов от 28.06.2013 г. №54.
- Правилами землепользования и застройки Козьма-Демьяновского сельского поселения Должанского района Орловской облости, утвержденными решением Козьма-Демьяновского сельского Совета народных депутатов от 16.10.2012 г. №38;
- Градостроительного кодекса Российской Федерации;
- Земельного кодекса Российской Федерации;
- Нормативных правовых актов органа местного самоуправления;

Картографический материал выполнен в местной системе координат МСК-57.

Подготовка проекта межевания территории осуществляется для выделения в элементе планировочной структуры постоянной полосы отвода линейного объекта.

Цель разработки проекта:

Главная цель проекта - строительство подъездной дороги к объекту «База АТХ КС Долгое» в Козьма-Демьяновском сельском поселении Должанского района Орловской области.

Для обеспечения поставленной цели необходимо решение следующих задач:

формирование границ земельных участков с учетом обеспечения требований сложившейся системы землепользования на территории муниципального образования;

обеспечение условий эксплуатации объектов, расположенных в районе проектирования в границах формируемых земельных участков;

разработка проектных решений по координированию вновь образуемых земельных участков проектируемых объектов.

обеспечение прав лиц, являющихся правообладателями земельных участков, прилегающих к территории проектирования.

Опорно-межевая сеть на территории проектирования

На территории проектирования существует установления система геодезической сети специального назначения для определения координат точек земной поверхности с использованием спутниковых систем. Система координат - МСК-57. Действующая система геодезической сети удовлетворяет требованиям выполнения землеустроительных работ для установления границ земельных участков на местности

Рекомендации по порядку установления границ на местности

Установление границ земельных участков на местности следует выполнять в соответствии с требованиями федерального законодательства, а также инструкции по проведению межевания.

Вынос межевых знаков на местность необходимо выполнить в комплексе землеустроительных работ с обеспечением мер по уведомлению заинтересованных лиц и согласованию с ними границ.

Структура территории, образуемая в результате межевания

Данным проектом предусматривается формирование полосы отвода площадью 2 153 кв.м. под строительство:

подъездной дороги в границах Козьма-Демьяновского сельского поселения Должанского района Орловской области протяжённостью 0,070 км, в том числе: под постоянный отвод – 2 153 кв. м. на землях сельскохозяйственного назначения.

Категория образуемых земельных участков в последующем будет переведена в земли промышленности энергетики, транспорта, связи, радиовещания, телевидения,

информатики, земли для обеспечения космической деятельности, земли обороны, безопасности земли иного специального назначения).

Размещение линейного объекта на территории строительства автодороги не требует установление зон с особыми условиями использования территории и на размещение данного объекта такие зоны влияния не оказывают.

Сервитуты и иные обременения

Проектируемые объекты пересекают:

- Кабели связи;
- ЛЭП 0.4кВ;

Правовой статус объектов межевания

На период подготовки проекта межевания территория свободна от застройки, но имеются действующие линейные объекты инженерных сетей.

Настоящий проект обеспечивает равные права и возможности правообладателей земельных участков в соответствии с действующим законодательством.

Объекты самовольного размещения отсутствуют.

Территория в границах проектирования расположена в кадастровом квартале: 57:24:0040301, границы которого в свою очередь установлены в соответствии с кадастровым

делением.

Автодорога проходит по землям Козьма-Демьяновского сельского поселении Должанского района Орловской области.

3.2 ФОРМИРОВАНИЕ ЗЕМЕЛЬНЫХ УЧАСТКОВ ЛИНЕЙНОГО ОБЪЕКТА

В данном проекте сформированы земельные участки под строительство подъездной дороги к объекту «База АТХ КС Долгое» в Козьма-Демьяновском сельском поселении Должанского района Орловской области

Параметры проектируемых земельных участков.

Проектируемые земельные участки под постоянную полосу отвода

N п/п	**Кадастровый номер**	**Площадь земельного участка, кв.м**	**Населенный пункт**	**Категория земель**	**Вид разрешенного использования**
1	**2**	**3**	**4**	**5**	**6**
1	57:24:0040301:ЗУ1	2 153	Российская Федерация, Орловская область, р-н Должанский, с/п Козьма-Демьяновское	земли сельскохозяйственного назначения	по классификатору: Транспорт (код 7.0)
ИТОГО по земельным участкам:		**2 153**			

Формирование красных линий

Формирование красных линий предусматривается. Красные линии установлены по полосе отвода.

Установленные красные линии показаны на основном чертеже проекта межевания.

Обозначение характерных точек границ земельного участка	Координаты, м	
	X	Y
1	256811,05	2186788,14
2	256781,16	2186777,52
3	256767,50	2186772,67
4	256764,60	2186772,72
5	256760,35	2186773,55
6	256756,90	2186774,61
7	256751,90	2186777,22
8	256746,84	2186779,66
9	256751,96	2186738,75
10	256759,20	2186750,04
11	256758,74	2186754,69
12	256761,90	2186753,78
13	256765,04	2186757,01
14	256769,12	2186759,48
15	256808,46	2186774,84
16	256815,17	2186777,44

Таблица координат поворотных точек границ формируемых земельных участков

В результате выполнения проекта межевания территории линейного объекта: «Строительство подъездной дороги к объекту «База АТХ КС Долгое» в Козьма-Демьяновском сельском поселении Должанского района Орловской области» образуется 1 земельный участок под постоянную полосу отвода

Обозначение характерных точек границ земельного участка	Координаты, м	
	X	Y
1	256818,09	2186769,88
2	256799,10	2186819,24
3	256770,27	2186808,72
4	256781,16	2186777,52
5	256767,50	2186772,67
6	256764,60	2186772,72
7	256760,35	2186773,55
8	256756,90	2186774,61
9	256751,90	2186777,22
10	256746,84	2186779,66
11	256751,96	2186738,75
12	256759,20	2186750,04
13	256758,74	2186754,69
14	256761,90	2186753,78
15	256765,04	2186757,01
16	256769,12	2186759,48
17	256808,46	2186774,84
18	256811,26	2186767,62
1	256818,09	2186769,88

Сведения о вновь образуемых земельных участках, инженерных и транспортных коммуникациях отражены на чертежах в проекте межевания территории.

3.3 ОБЪЕКТЫ КУЛЬТУРНОГО НАСЛЕДИЯ

В районе планируемого строительства автомобильной дороги объекты культурного наследия, включенные в единый государственный реестр объектов культурного наследия (памятников истории и культуры) народов Российской Федерации, и выявленные объекты культурного наследия отсутствуют.

ГРАФИЧЕСКАЯ ЧАСТЬ
к проекту межевания территории

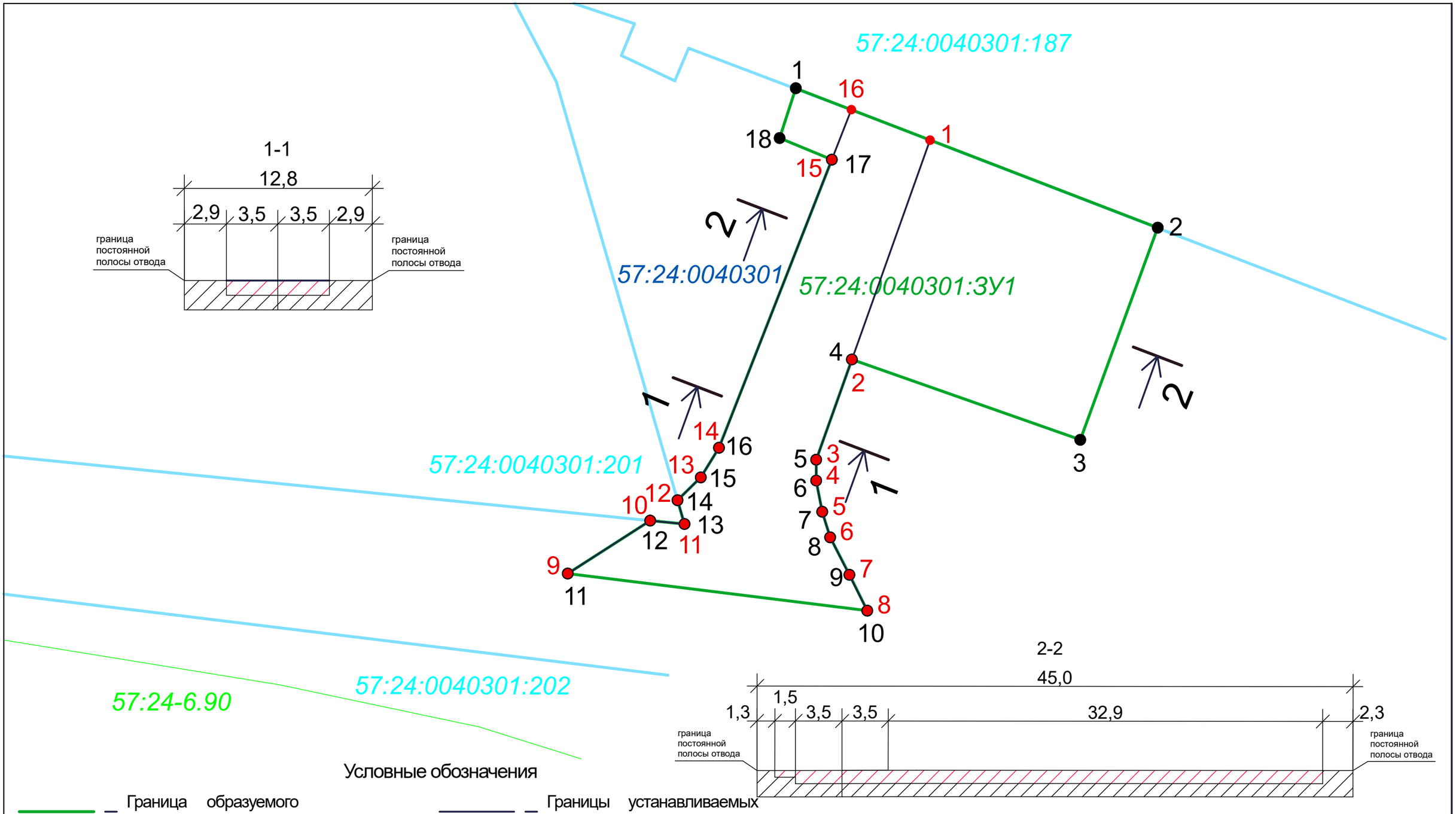

Условные обозначения

- Граница образуемого земельного участка
- Зоны с особыми условиями использования территории
- Границы существующих земельных участков
- 1 — Характерная точка границы образуемого земельного участка
- 1 — Поворотная точка красной линии
- Границы устанавливаемых красных линий
- 57:24:0040301 — Кадастровый номер квартала
- 57:24:0040301:187 — Кадастровый номер земельного участка
- 57:24-6.90 — Кадастровый номер зоны с особыми условиями использования территории
- 57:24:0040301:ЗУ1 — Условный номер образуемого земельного участка

Изм.	Кол.уч.	Лист	№ док	Подпись	Дата
Проверил		Войтович С. В.			
Разработал		Войтович С. В.			

Год выпуска 2019 — 1:500

«Строительство подъездной дороги к объекту «База АТХ КС Долгое» в Козьма-Демьяновском сельском поселении Должанского района Орловской области».

Проект межевания территории	Стадия	Лист	Листов
	ППТ	30	30
Чертеж проекта межевания территории	ИП Войтович С. В.		

КАЗЁННОЕ УЧРЕЖДЕНИЕ ОРЛОВСКОЙ ОБЛАСТИ
«ОРЛОВСКИЙ ОБЛАСТНОЙ ГОСУДАРСТВЕННЫЙ ЗАКАЗЧИК»
(КУ ОО «ОРЕЛГОСЗАКАЗЧИК»)

302026, Россия, г. Орел, ул. Мопра, 42, ИНН 5752030770 тел.(486-2) 77-13-79, E-mail: goszak@oogz.ru

№ 167 «9» октября 2019 г.

О согласовании устройства примыкания

Начальнику филиала
ООО «Газпромтрансгаз Москва»
«Орловского линейного производственного управления
магистральных газопроводов»

М. А. Лазаренко

Согласие

Казенное учреждение Орловской области «Орловский областной государственный заказчик» (КУ ОО «Орелгосзаказчик») согласовывает филиалу общества с ограниченной ответственностью «Газпромтрансгаз Москва» «Орловского линейного производственного управления магистральных газопроводов» (филиалу ООО «Газпромтрансгаз Москва» Орловского ЛПУМГ), ИНН 5003028028, ОГРН 10250000653920, КПП 575102002, ОКПО 95760377, почтовый индекс 302004, Орловская область, г. Орел, ул. Ростовская д. 24:

- устройство примыкания (съезд к базе АТХ КС Долгое) к автомобильной дороге общего пользования межмуниципального значения Долгое - Рогатик на км 1+150 (слева) в Должанском районе Орловской области.
- технические условия на устройство примыкания (съезд к базе АТХ КС Долгое) к автомобильной дороге общего пользования межмуниципального значения Долгое - Рогатик на км 1+150 (слева) в Должанском районе Орловской области.

Срок действия согласия, в соответствии с техническими условиями составляет 3 года.

Приложение: 1. Технические условия на устройство примыкания (съезд к базе АТХ КС Долгое) к автомобильной дороге общего пользования межмуниципального значения Долгое - Рогатик на км 1+150 (слева) в Должанском районе Орловской области…на 3 л. в 1 экз.

Первый заместитель начальника С. И. Мешков

КАЗЁННОЕ УЧРЕЖДЕНИЕ ОРЛОВСКОЙ ОБЛАСТИ
«ОРЛОВСКИЙ ОБЛАСТНОЙ ГОСУДАРСТВЕННЫЙ ЗАКАЗЧИК»
(КУ ОО «ОРЕЛГОСЗАКАЗЧИК»)

302026, Россия, г. Орел, ул. Мопра, 42, ИНН 5752030770 тел. (486-2) 77-13-79, E-mail: goszak@oogz.ru

№ 3900-19 «09» октября 2019 г.

Начальнику филиала
ООО «Газпромтрансгаз Москва»
«Орловского линейного производственного управления
магистральных газопроводов»

М. А. Лазаренко

ТЕХНИЧЕСКИЕ УСЛОВИЯ

на устройство примыкания (съезд к базе АТХ КС Долгое) к автомобильной дороге общего пользования межмуниципального значения Долгое - Рогатик на км 1+150 (слева) в Должанском районе Орловской области.

1. Примыкание выполнить в одном уровне, под прямым углом или близким к нему углом к автодороге.
2. Проект на устройство примыкания должен быть выполнен в соответствии с СП 34.13330.2012 «СНиП 2.05.02-85* Автомобильные дороги».
3. Конструкция дорожной одежды примыкания в пределах радиусов закруглений должна быть равнозначной с основной автодорогой, а на расстоянии не менее 25 м от главной дороги иметь твердое покрытие.
4. Ширина проезжей части примыкающей автодороги должна быть не менее 6 м.
5. Наименьший радиус кривых при сопряжении дороги в месте примыкания принять согласно СНиП 2.05.02.-85* «Автомобильные дороги» не менее 15 м. При расчете на регулярное движение автопоездов (более 25 % в составе потока) радиусы кривых на съезде следует увеличить до 30 м.
6. Обочины на примыкании укрепить на ширину не менее 0,5 м с каждой стороны по типу основной дороги.
7. Продольный уклон второстепенной дороги на протяжении расстояния видимости для остановки автомобиля не должен превышать 40‰ (промилле), в целях обеспечения устойчивого положения автомобиля при сложных режимах движения (торможения повороте, разгоне) и обзоре главной дороги.
8. Наименьшее расстояние видимости для остановки автомобиля должно быть 150 м и встречного автомобиля 250 м.

9. Разработать и выполнить мероприятия по обеспечению боковой видимости на примыкании, 25 м - от кромки проезжей части автодороги Долгое – Рогатик.
10. При необходимости, для обеспечения продольного водоотвода на участке автодороги Долгое - Рогатик км 1+150 (слева), предусмотреть на примыкании устройство водопропускной трубы, увязав с существующей системой водоотвода автодороги.
11. Установку дорожных знаков, нанесение горизонтальной дорожной разметки и др. технических средств организации дорожного движения на примыкании выполнить в соответствии с требованиями ГОСТ Р 52289-2004 «Технические средства организации дорожного движения. Правила применения дорожных знаков, разметки, светофоров, дорожных ограждений и направляющих устройств». Знаки должны соответствовать требованиям ГОСТ Р 52290-2004 «Технические средства организации дорожного движения. Знаки дорожные. Общие технические требования».
12. Разработанный проект по устройству примыкания согласовать с Управлением ГИБДД УМВД России по Орловской области и представить на согласование в КУ ОО «Орелгосзаказчик».
13. При производстве работ принять необходимые меры по обеспечению безопасности дорожного движения согласно ОДМ 218.6.019-2016 «Рекомендации по организации движения и ограждению мест производства дорожных работ».
14. При выполнении работ по устройству примыкания не занимать дополнительную территорию, не предусмотренную проектной документацией и схемой организации движения;
15. Перед началом производства работ по устройству примыкания и по окончании для проверки соответствия выполненных работ настоящим техническим условиям, вызвать представителя ГУП ОО «Дорожная служба», г. Орел (486-2) 74-04-61; Должанский Дорожный участок, тел. (486-72) 2-11-05;
16. После выполнения работ по устройству примыкания, восстановить полосу отвода автодороги Долгое - Рогатик на км 1+150 (слева) в нормативное состояние в соответствии с действующими ГОСТами, СНиПами, а также произвести в случае необходимости рекультивацию земель, в том числе укрепительные работы засевом трав.
17. В случае если примыкание строится или эксплуатируется с грубыми нарушениями настоящих технических условий, КУ ОО «Орелгосзаказчик» имеет право отозвать ранее выданное согласование до устранения заявителем выявленных нарушений.
18. В соответствии с Федеральным Законом от 8 ноября 2007 года № 257-ФЗ «Об автомобильных дорогах и о дорожной деятельности в Российской Федерации и о внесении изменений в отдельные законодательные акты Российской Федерации» расходы на строительство, реконструкцию, капитальный ремонт, ремонт и содержание пересечений и примыканий, в том числе расходы на выполнение дополнительных работ, связанных с обеспечением безопасности дорожного движения, водоотведения и исполнением других установленных техническими регламентами требований,

несут лица, в интересах которых осуществляется строительство, реконструкция, капитальный ремонт и ремонт.

19. В случае если примыкание создаст препятствие при реконструкции, капитальном ремонте, ремонте автодороги Долгое - Рогатик на км 1+150 (слева), демонтаж или перенос примыкания осуществляется за счет владельца, в установленные КУ ОО «Орелгосзаказчик» сроки.

Срок действия технических условий 3 года.

Врио заместителя начальника
КУ ОО «Орелгосзаказчик» Свиридов М. Н.

Д. С. Акименко
(4862) 75-01-16

**УПРАВЛЕНИЕ
ПО ГОСУДАРСТВЕННОЙ ОХРАНЕ
ОБЪЕКТОВ КУЛЬТУРНОГО НАСЛЕДИЯ
ОРЛОВСКОЙ ОБЛАСТИ**

ул. Комсомольская, д. 63, г. Орёл, 302026
телефон 75-04-09, факс 75-04-09
e-mail: nasledie@adm.orel.ru
http://orel-region.ru

24.09.2019 № 1025

На № б/н от 05.09.2019

Кадастровому инженеру

Войтовичу С. В.

ул. Санаторная, д. 11
г. Орел, 302025

Уважаемый Станислав Валерьевич!

На участке проектируемой территории для линейного объекта «Строительства подъездной дороги к объекту «База АТХ КС Долгое» в Козьма-Демьяновском сельском поселении Должанского района Орловской области», отсутствуют объекты культурного наследия, включенные в Единый государственный реестр объектов культурного наследия народов Российской Федерации.

Испрашиваемый земельный участок расположен вне зон охраны объектов культурного наследия.

Сведениями об отсутствии на испрашиваемом участке выявленных объектов культурного наследия либо объектов, обладающих признаками объекта культурного наследия (в т. ч. археологического), Управление по государственной охране объектов культурного наследия Орловской области (далее - Управление) не располагает. Учитывая изложенное, Заказчик работ в соответствии со ст. 28, 30, 31, 32, 36, 45.1 Федерального закона от 25 июня 2002 года № 73-ФЗ «Об объектах культурного наследия (памятниках истории и культуры) народов Российской Федерации» (далее - Федеральный закон):

- обеспечить проведение и финансирование историко-культурной экспертизы земельного участка, подлежащего воздействию земляных, строительных, хозяйственных и иных работ, путем археологической разведки, в порядке, установленном ст. 45.1 Федерального закона;

- представить в Управление документацию, подготовленную на основе археологических полевых работ, содержащую результаты исследований, в соответствии с которыми определяется наличие или отсутствие объектов, обладающих признаками объекта культурного наследия на земельном участке, подлежащем воздействию земляных, строительных, хозяйственных и иных работ, а также заключение государственной историко-культурной экспертизы указанной документации (либо земельного участка).

В случае обнаружения в границе земельного участка, подлежащего воздействию земляных, строительных, хозяйственных и иных работ объектов, обладающих признаками объекта археологического наследия, и после принятия Управлением решения о включении данного объекта в перечень выявленных объектов культурного наследия:

- разработать в составе проектной документации раздел об обеспечении сохранности выявленного объекта культурного наследия или о проведении спасательных археологических полевых работ или проект обеспечения сохранности выявленного объекта культурного наследия либо план проведения спасательных археологических полевых работ, включающих оценку воздействия проводимых работ на указанный объект культурного наследия (далее документация или раздел документации, обосновывающий меры по обеспечению сохранности выявленного объекта культурного (археологического) наследия);

- получить по документации или разделу документации, обосновывающей меры по обеспечению сохранности выявленного объекта культурного наследия заключение государственной историко-культурной экспертизы и представить его совместно с указанной документацией в Управление на согласование;

- обеспечить реализацию согласованной Управлением документации, обосновывающей меры по обеспечению сохранности выявленного объекта культурного (археологического) наследия.

Начальник Управления
по государственной охране
объектов культурного наследия
Орловской области

С. В. Семиделихин

Технические условия ОАО «Ростелеком» №26-31/03, письмо №0310/05/152-14 от 04.02.2014г

Ростелеком

Открытое акционерное общество междугородной и международной электрической связи «Ростелеком»

МАКРОРЕГИОНАЛЬНЫЙ ФИЛИАЛ «ЦЕНТР»
ОРЛОВСКИЙ ФИЛИАЛ

ул. Ленина, д.43
г. Орел, Россия, 302028
телефон (4862) 43-21-92, факс (4862) 76-21-21
e-mail: office@ol.center.rt.ru

04.02.2014 № 0310/05/152-14

На № 16943 от 30.12.2013

ДОАО «Газпроектинжиниринг»
Главному инженеру центра по разработке проектов нефтегазовой отрасли
А.Б. Ганбарову

Технические условия № 26-31/03

на сохранность и защиту коммуникаций ОАО «Ростелеком» в местах пересечений с проектируемой кабельной канализацией объекта «База АТХ КС Долгое» ОАО «Газпром».

1. Основание и цель выдачи технических условий.

Технические условия разработаны в соответствии с запросом Дочернего ОАО «Газпроектинжилинг» от 30.12.2013 № 16943/20.

2. Цель выдачи технических условий.

Для разработки проекта по сохранности и защите линий и сооружений связи ОАО «Ростелеком» за счет «Заказчика» Дочернего ОАО «Газпроектинжиниринг».

3. Сведения о кабельных линиях и сооружениях связи в зоне строительства.

В зону земляных работ на участке попадет кабель межстанционной связи (КСПП) ОАО «Ростелеком».

Эксплуатационно-техническое обслуживание кабелей связи СТС осуществляется линейно-техническим участком п. Долгое Орловского филиала ОАО «Ростелеком».

4. Организационные мероприятия и технические условия при разработки проекта по защите линий и сооружений связи ОАО «Ростелеком»:

4.1 Проект на защиту линий и сооружений связи выполнить в соответствии с действующими СНиП, ВНТП и другими нормативно-техническими документами, действующими в отрасли связи силами проектной организации, имеющей лицензию на соответствующую деятельность. Прокладка канала телефонной канализации

ДОАО "Газпроектинжиниринг"
Вх.№1111э от 18.02.2014

должна быть на 400мм ниже кабеля ОАО "Ростелеком". Расстояние от наружной грани колодца КС до кабеля КСПП не менее 1000мм.

4.2. Выполнить согласование рабочего проекта по адресу: г. Орел, ул. Октябрьская, д.64.

4.3. На рабочих чертежах проекта сделать предупреждающую запись, обязывающую «Подрядчика» перед началом работ получить дополнительное письменное согласование на их производство работ в ОАО «Ростелеком»:

«Внимание кабель связи! Работы без представителя ОАО «Ростелеком» ЗАПРЕЩАЮТСЯ! Обеспечить копиями рабочего проекта группу технического учета ОАО «Ростелеком» и лиц, ведущих технический надзор.

5. Другие условия.

5.1. Данные технические условия не могут являться основанием для производства каких-либо земляных работ в охранной зоне линий и сооружений связи. Согласование (письменное согласие) на их производство работ получить в Орловском филиале ОАО «Ростелеком» по адресу: г. Орел, ул. Октябрьская, д. 64, телефон 8(4862)41-05-27 или 42-36-93.

6. Срок действия технических условий один год.

Заместитель директора филиала –
Технический директор **В.А. Карпов**

Т.Н. Семенова
(4862) 41 05 27

ДОАО "Газпроектинжиниринг"
Вх.№1111э от 18.02.2014

Ростелеком

Публичное акционерное общество «Ростелеком»

МАКРОРЕГИОНАЛЬНЫЙ ФИЛИАЛ «ЦЕНТР»
ФИЛИАЛ В БРЯНСКОЙ И ОРЛОВСКОЙ ОБЛАСТЯХ

проспект Ленина, д.47
г. Брянск, Россия, 241050,
Телефон, факс: 8-800-30-10-888
e-mail: info_br@center.rt.ru, web: www.rt.ru

29.10.2019 № 0320/05/5087-19

На № 55-01/1243 от 02.10.2019

Начальнику филиала -ООО «Газпром трансгаз Москва» Орловского линейного производственного управления магистральных газопроводов

М.А. Лазаренко

О продлении ТУ 26-31/03 от 04.02.2014

Уважаемый Михаил Александрович!

На Ваш запрос Филиал в Брянской и Орловской областях ПАО «Ростелеком» сообщает, Технические условия №26-31/03 от 04.02.2014 продлеваются без изменения. Данное письмо является неотъемлемой частью ранее выданных ТУ.

Заместитель Технического директора **В.Т. Чернышов**

Семенова Татьяна Николаевна
(84862) 41-05-27